




FAZA PROJEKTU:	PROJEKT STAŁEJ ORGANIZACJI RUCHU
TEMAT:	<u>Przebudowa drogi gminnej nr 121007 E w msc. Tadzín, gm. Brzeziny</u>
INWESTOR:	Gmina Brzeziny ul. Sienkiewicza 16A, 95-060 Brzeziny
OBIEKT:	Droga gminna Nr 121007 E
LOKALIZACJA OBIEKTU:	Dz. ew. nr: 614/2 – obręb Dąbrówka Duża – jednostka ewid. Brzeziny – gmina
BRANŻA:	Drogonia
JEDNOSTKA PROJEKTOWA:	Drogowe Biuro Projektowe Krystian Kowalski ul. Szkolna 9/6, 28-500 Kazimierza Wielka

AUTOR OPRACOWANIA:

FUNKCJA:	IMIĘ I NAZWISKO:	NR UPRAWNIENÍ:	SPECJALNOŚĆ:	PODPIS:
Projektant	mgr inż. Krystian Kowalski	MAP/0382/PBD/15	Drogonia	 mgr inż. Krystian Kowalski Upewnienia budowlane do projektowania w specjalności inżynierii drogowej bez ograniczeń nr ewidencyjny MAP/0382/PBD/15

KAZIMIERZA WIELKA, SIERPIEŃ 2025

EGZ. NR 2

Karta uzgodnień i zatwierdzeń

Opinia Zarządcy Dróg Gminnych – Gmina Brzeziny:

- w zakresie drogi publicznej (DG Nr 121007 E)

OPINIUJĘ POZYTYWNIE PROJEKT STAŁEJ ORGANIZACJI
RUCHU DLA ZADANIA PN. „PRZEBUDOWA DROGI
GMINNEJ NR 121007 E W MSC. TADZIN, GM. BRZEZINY”

BRZEZINY, DN. 04.08.2025r.

GMINA BRZEZINY

Powiat brzeziński
95-060 Brzeziny, ul. Sienkiewicza 16A
NIP 833-10-02-758 REGON 750147870

Z up. Wójta Gminy

mgr Lechosław Samczyk
Zastępca Wójta

Zatwierdzenie w Starostwie Powiatowym w Brzezinach:

- w zakresie drogi publicznej (DG Nr 121007 E)

– zgodnie z załączonym zatwierdzeniem znak: DR-7120.46.2025 z dnia 05.08.25r.

STAROSTA BRZEZIŃSKI
UL. SIENKIEWICZA 16
95-060 BRZEEZINY

Brzeziny, dnia 5 sierpnia 2025 r.

DR.7120.46.2025

Pan
Krystian Kowalski
Drogowe Biuro Projektowe
ul. Szkolna 9/6,
28-500 Kazimierza Wielka

Na podstawie art. 10 ust. 5 ustawy z dnia 20 czerwca 1997 r. – Prawo o ruchu drogowym (Dz. U. z 2024 r., poz. 1251 ze zm.) oraz § 3 ust. 1 pkt 3) Rozporządzenia Ministra Infrastruktury z dnia 23 września 2003 r. w sprawie szczegółowych warunków zarządzania ruchem na drogach oraz wykonywania nadzoru nad tym zarządzaniem (Dz. U. z 2017 r., poz. 784 t.j.) po rozpatrzeniu projektu, który wpłynął do Starostwa Powiatowego w Brzezinach w dniu 4 sierpnia 2025 r. wraz z opinią Wójta Gminy Brzeziny z dnia 4 sierpnia 2025 r.,

**zatwierdza się w całości,
bez zmian,**

projekt stałej organizacji ruchu na drodze gminnej Nr 121007 E Tadzín – Grzmiąca Stara – Paprotnia Dolna – Helenów – Małczew – Witkowice – Bogdanka – Ściborów – gr. gm. Koluszki (Rochna), wprowadzonej w ramach zadania „Przebudowa drogi gminnej Nr 121007 E w msc. Tadzín, gm. Brzeziny”, w zakresie w/w drogi gminnej.

Zmianę w organizacji ruchu należy wprowadzić do dnia 31 grudnia 2027 r.

STAROSTA
Bartłomiej Lipski

Na podstawie § 12 ust. 1 w/w rozporządzenia, **zobowiązuję jednostkę wprowadzającą organizację ruchu do zawiadomienia organu zarządzającego ruchem, zarządu drogi oraz właściwego komendanta Policji o terminie jej wprowadzenia, co najmniej na 7 dni przed dniem wprowadzenia organizacji ruchu (w zawiadomieniu należy zawrzeć znak niniejszego zezwolenia).**

Spis treści

I. Część opisowa

1. Dane ogólne, przedmiot i zakres opracowania
2. Podstawa opracowania dokumentacji projektowej
3. Materiały wyjściowe
4. Opis zamierzeń do projektu stałej organizacji ruchu
5. Termin oraz czas realizacji projektu
6. Uwagi końcowe

II. Część rysunkowa

Rysunek nr: D 1	– Orientacja	skala 1:10000
Rysunek nr: D 2.1 – D 2.2	– Stała Organizacja Ruchu	skala 1:500

I. Część opisowa

Część opisowa do projektu stałej organizacji ruchu dla zadania pn.: „Przebudowa drogi gminnej nr 121007 E w msc. Tadzín, gm. Brzeziny”

STAROSTWO POWIATOWE
w Brzezínach
95-060 Brzeziny
ul. Sienkiewicza 16

1. Dane ogólne, przedmiot i zakres opracowania

Lokalizację inwestycji przedstawiono na rysunku nr D 1 – Orientacja.

Przedmiotem opracowania jest wykonanie projektu stałej organizacji ruchu dla zadania pn.: „Przebudowa drogi gminnej nr 121007 E w msc. Tadzín, gm. Brzeziny”.

Inwestorem przedsięwzięcia jest:

Gmina Brzeziny

ul. Sienkiewicza 16A, 95-060 Brzeziny

Lokalizacja:

Dz. ew. nr: 614/2 – obręb Dąbrówka Duża – jednostka ewid. Brzeziny – gmina

Jednostka projektowa:

Drogowe Biuro Projektowe Krystian Kowalski

ul. Szkolna 9/6, 28-500 Kazimierza Wielka

Projektant: mgr inż. Krystian Kowalski

2. Podstawa opracowania dokumentacji projektowej

Podstawowe akty normatywne wykorzystane do realizacji zlecenia:

- a) Ustawa z dnia 20 czerwca 1997 r. – Prawo o ruchu drogowym (Dz.U. 2024 poz. 1251 z późniejszymi zmianami)
- b) Rozporządzenie Ministra Infrastruktury z dnia 23 września 2003 r. w sprawie szczegółowych warunków zarządzania ruchem na drogach oraz wykonywania nadzoru nad tym zarządzaniem (Dz. U. 2017 poz. 784 z późniejszymi zmianami).
- c) Rozporządzenie Ministrów Infrastruktury oraz Spraw Wewnętrznych i Administracji z dnia 31 lipca 2002 r. w sprawie znaków i sygnałów drogowych (Dz. U. 2019 poz. 2310 z późniejszymi zmianami).
- d) Rozporządzenie Ministra Infrastruktury z dnia 3 lipca 2003 r. w sprawie szczegółowych warunków technicznych dla znaków i sygnałów drogowych oraz urządzeń bezpieczeństwa ruchu drogowego i warunków ich umieszczania na drogach (Dz. U. 2019 poz. 2311, z późniejszymi zmianami)

3. Materiały wyjściowe

- a) Uzgodnienia z Inwestorem
- b) Wizje lokalne i inwentaryzacja oznakowania istniejącego
- c) Projekt budowlano – wykonawczy
- d) Teren zabudowany i niezabudowany
- e) Umowa z Inwestorem

4. Opis zamierzeń do projektu stałej organizacji ruchu

Docelowe oznakowanie przedstawiono na rysunkach nr D 2.1 – D 2.2 – Stała organizacja ruchu

Celem prac nad projektem stałej organizacji ruchu było oznakowanie przebudowywanej drogi gminnej nr 121007 E w msc. Tadzín, gm. Brzeziny, aby zapewnić sprawną i bezpieczną komunikację samochodową, jak i pieszą. Zaprojektowano wymianę istniejącego zniszczonego oznakowania oraz uzupełniono brakujące oznakowanie drogi gminnej Nr 121007 E.

Droga gminna Nr 121007 po przebudowie będzie posiadała jezdnię bitumiczną o szerokości od 4,00 m do 5,00 m. Zaprojektowano przekrój daszkowy 2,00 % oraz obustronne pobocza z kruszywa łamanego stabilizowanego mechanicznie o szerokości 0,50 m i spadku 8,00 %.

W bliskim otoczeniu omawianego odcinka drogi gminnej występują pola uprawne i tereny zadrzewione. Odbywający się po niej ruch jest ruchem lokalnym.

W związku z wprowadzeniem projektowanych rozwiązań, nastąpi prawidłowe oznakowanie drogi, co bezpośrednio przyczyni się poprawy bezpieczeństwa ruchu. Istniejące oznakowanie zostało zinwentaryzowane na przedstawionym zakresie.

Zestawienie projektowanego oznakowania przedstawiono poniżej oraz w części rysunkowej.

Istniejące oznakowanie pionowe
do likwidacji:

Nazwa	Stan	szt.
A-4	lkw	1
D-15	lkw	1
Suma:		2

Projektowane oznakowanie
pionowe:

Nazwa	Stan	szt.
A-4	prj	1
A-12a	prj	2
D-15	prj	1
D-42	prj	1
D-43	prj	1
E-17a	prj	1
E-18a	prj	1
T-1	prj	2
Suma:		10

5. Termin oraz czas realizacji projektu

Przewidywany termin realizacji projektu: **do 31.12.2027 r.**

Czas wykonania – około 1-2 dni

6. Uwagi końcowe

Oznakowanie (wielkości znaków, wysokość ich umieszczania, odległość od krawędzi drogi) należy wykonać zgodnie z Rozporządzeniem Ministra Infrastruktury z dnia 3 lipca 2003 r. w sprawie szczegółowych warunków technicznych dla znaków i sygnałów drogowych oraz urządzeń bezpieczeństwa ruchu drogowego i warunków ich umieszczania na drogach i „Instrukcją oznakowania robót prowadzonych w pasie drogowym”.

Dla drogi gminnej należy zastosować znaki małe (M). Na znakach pionowych należy zastosować folię II typu.

Jednostka wprowadzająca organizację ruchu zawiadamia organ zarządzający ruchem, zarząd drogi oraz właściwego Komendanta Policji co najmniej na 7 dni przed dniem wprowadzenia organizacji ruchu powołując się na numer uzgodnienia (§12 ust. 1 Rozporządzenie Ministra Infrastruktury z dnia 23 września 2003 r. w sprawie szczegółowych warunków zarządzania ruchem na drogach oraz wykonywania nadzoru nad tym zarządzaniem z późniejszymi zmianami).

STAROSTWO POWIATOWE
w Brzezinach
95-060 Brzeziny
ul. Sienkiewicza 16


II. Część rysunkowa

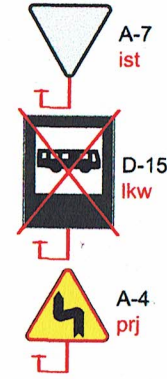
STAROSTWO POWIATOWE
w Brzezinach
95-060 Brzeziny
ul. Sienkiewicza 16



UWAGA! Wszystkie wymiary należy sprawdzić na budowie!

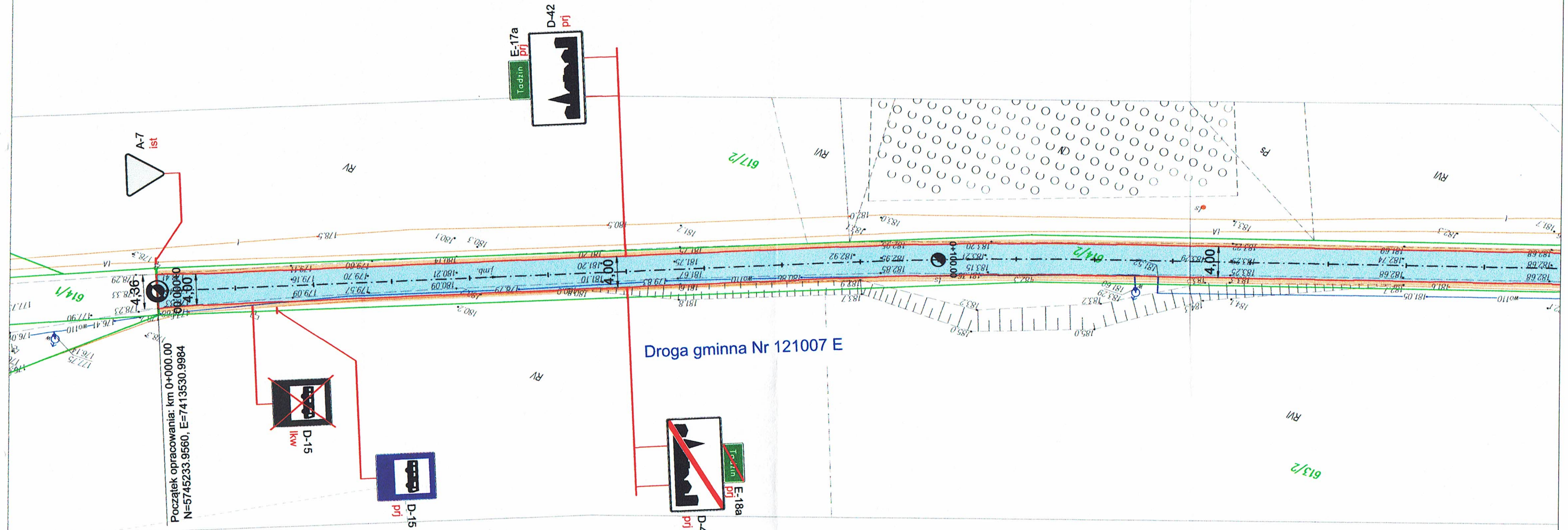


Jednostka projektowa:	 Drogowe Biuro Projektowe Krystian Kowalski ul. Szkolna 9/6, 28-500 Kazimierza Wielka			
Temat:	Przebudowa drogi gminnej nr 121007 E w msc. Tadzin, gm. Brzeziny			
Inwestor:	Gmina Brzeziny ul. Sienkiewicza 16A, 95-060 Brzeziny			
Obiekt:	Droga gminna Nr 121007 E			
Faza projektu:	Projekt Stałej Organizacji Ruchu			
Branża:	Drogowa	Nr uprawnień:	MAP/0382/PBD/15	Specjalność: Drogowa
Projektant:	mgr inż. Krystian Kowalski			Podpis: 
Nazwa rys.:	Orientacja			
Skala rysunku:	1:10000	Data:	Sierpień 2025	Nr rys.: D 1




Istniejące oznakowanie pionowe do likwidacji

Projektowane oznakowanie pionowe




Droga gminna Nr 121007 E

UWAGA! Wszystkie wymiary należy sprawdzić na budowie!

Jednostka projektowa:	 Drogowe Biuro Projektowe Krystian Kowalski ul. Szkolna 9/8, 28-500 Kazimierz Wielka			
Temat:	Przebudowa drogi gminnej nr 121007 E w msc. Tadzín, gm. Brzeziny			
Inwestor:	Gmina Brzeziny ul. Sienkiewicza 16A, 95-060 Brzeziny			
Obiekt:	Droga gminna Nr 121007 E			
Faza projektu:	Projekt Stałej Organizacji Ruchu			
Branża:	Drogowa	Nr uprawnień:	Specjalność:	Podpis:
Projektant:	mgr inż. Krystian Kowalski	MAP/0382/PBD/15	Drogowa	
Nazwa rys.:	Stała Organizacja Ruchu			
Skala rysunku:	1:500	Data:	Sierpień 2025	Nr rys.: D 2.1

Projektowane oznakowanie pionowe



Jednostka projektowa:		 Drogowe Biuro Projektowe Krystian Kowalski ul. Szkolna 9/6, 28-500 Kazimierz Wielki		
Temat:		Przebudowa drogi gminnej nr 121007 E w msc. Tadzín, gm. Brzeziny		
Inwestor:		Gmina Brzeziny ul. Sienkiewicza 16A, 95-060 Brzeziny		
Obiekt:		Droga gminna Nr 121007 E		
Faza projektu:		Projekt Stałej Organizacji Ruchu		
Branża:	Drogo	Nr uprawnień:	Specjalność:	Podpis:
Projektant:	mgr inż. Krystian Kowalski	MAP/0382/PBD/15	Drogo	
Nazwa rys.:	Stała Organizacja Ruchu			
Skala rysunku:	1:500	Data:	Sierpień 2025	Nr rys.: D 2.2